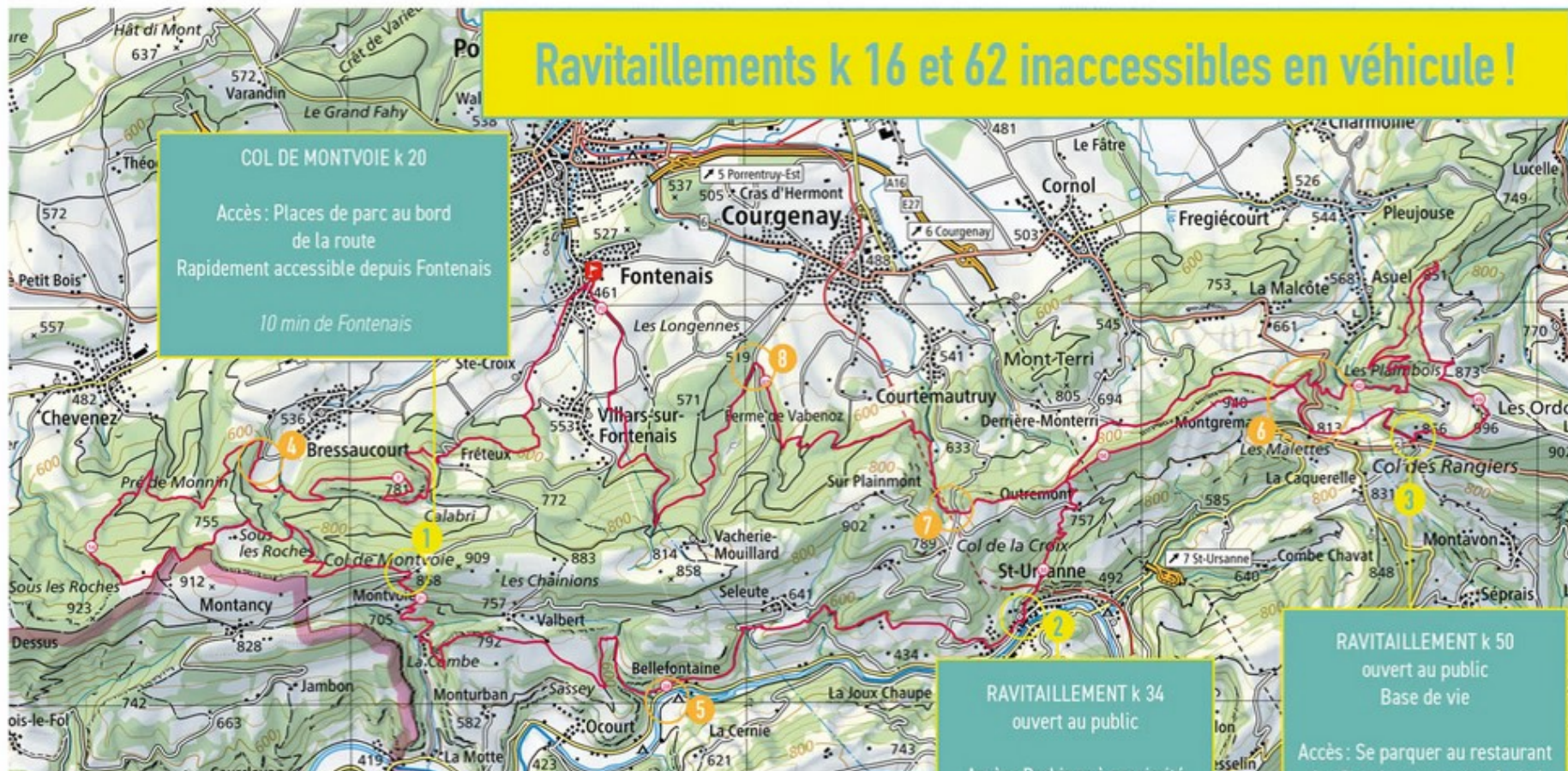


Ravitaillements k 16 et 62 inaccessibles en véhicule !



**COL DE MONTVOIE k 20**  
Accès : Places de parc au bord de la route  
Rapidement accessible depuis Fontenais  
*10 min de Fontenais*

**RAVITAILLEMENT k 34**  
ouvert au public  
Accès : Parkings à proximité  
Speaker, petite restauration  
Visite de la ville médiévale  
Restaurants  
*15 min de Fontenais*

**RAVITAILLEMENT k 50**  
ouvert au public  
Base de vie  
Accès : Se parquer au restaurant des Rangiers et monter à pied (350 m)  
*10 min de St-Ursanne  
20 min de Fontenais*

	Données topographiques		Temps de passage	
	Dist cum	D+ cum	pour un temps de course de 7h	pour un temps de course de 14h
Bressaucourt	9.5	532	7h 50	8h 45
Montvoie	20.5	1147	8h 50	10h 30
Bellefontaine	27.7	1423	9h 30	12h 00
St-Ursanne	34	1708	10h 00	13h 00
Malettes 1	40.5	2312	10h 50	14h 40
Rangiers	50.2	2878	11h 55	16h 45
Courgenay	63.3	3351	13h 15	19h 15
Arrivée	70.3	3620	14h 00	21h 00



autres possibilités de suivre les coureurs

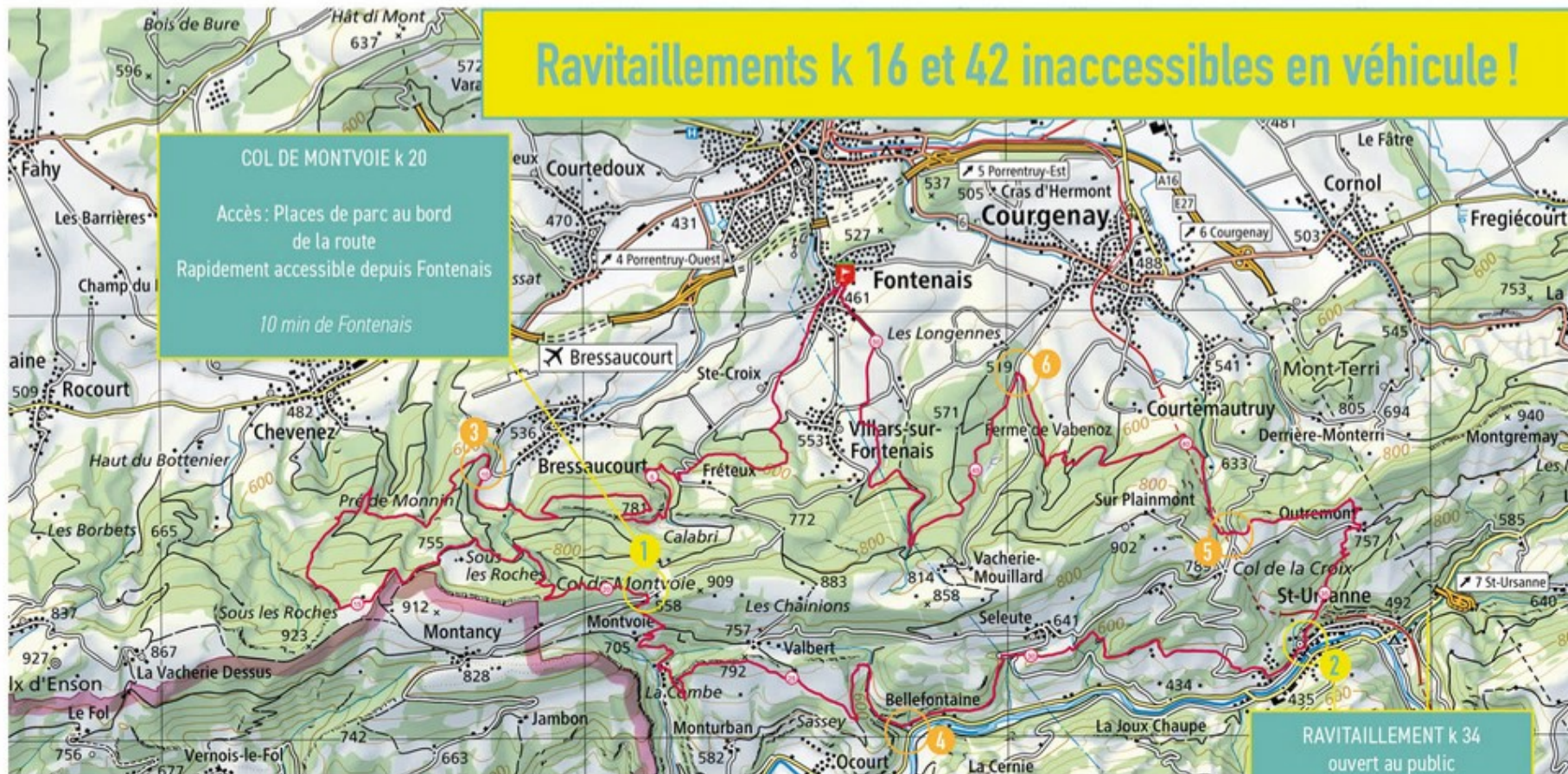
- 4. Bressaucourt, k 9
- 5. Bellefontaine, k 27
- 6. Les Malettes, k 40 (1 k à pied)  
Les Malettes, k 52
- 7. Sur la Croix, k 58
- 8. Courgenay, k 63

MERCI DE RESPECTER LES CONSIGNES D'ACCÈS AUX DIFFÉRENTS POINTS DE PASSAGE / RAVITAILLEMENTS POUR GARANTIR LA SÉCURITÉ DES COUREURS ET NE PAS PERTURBER LE DÉROULEMENT DE LA COURSE !

# LES COURSES DU MONT- TERRIBLE

# 50 k TRAIL D'OUTREMONT

(parcours, spectateurs) – Départ à 8h



**COL DE MONTVOIE k 20**  
Accès : Places de parc au bord de la route  
Rapidement accessible depuis Fontenais  
10 min de Fontenais

**RAVITAILLEMENT k 34**  
ouvert au public  
Accès : Parkings à proximité  
Speaker, petite restauration  
Visite de la ville médiévale  
Restaurants  
15 min de Fontenais

	Données topographiques		Temps de passage	
	Dist cum	D+ cum	pour un temps de course de 5h	pour un temps de course de 10h
Bressaucourt	9.5	532	8h 50	9h 45
Montvoie	20.5	1147	9h 50	11h 30
Bellefontaine	27.7	1423	10h 30	13h 00
St-Ursanne	34	1708	11h 00	14h 00
Courgenay	43.6	2240	12h 00	16h 00
Fontenais	50.8	2490	13h 00	18h 00

- autres possibilités de suivre les coureurs
- 3. Bressaucourt, k 9
  - 4. Bellefontaine, k 27
  - 5. Sur la Croix, k 38
  - 6. Courgenay, k 44

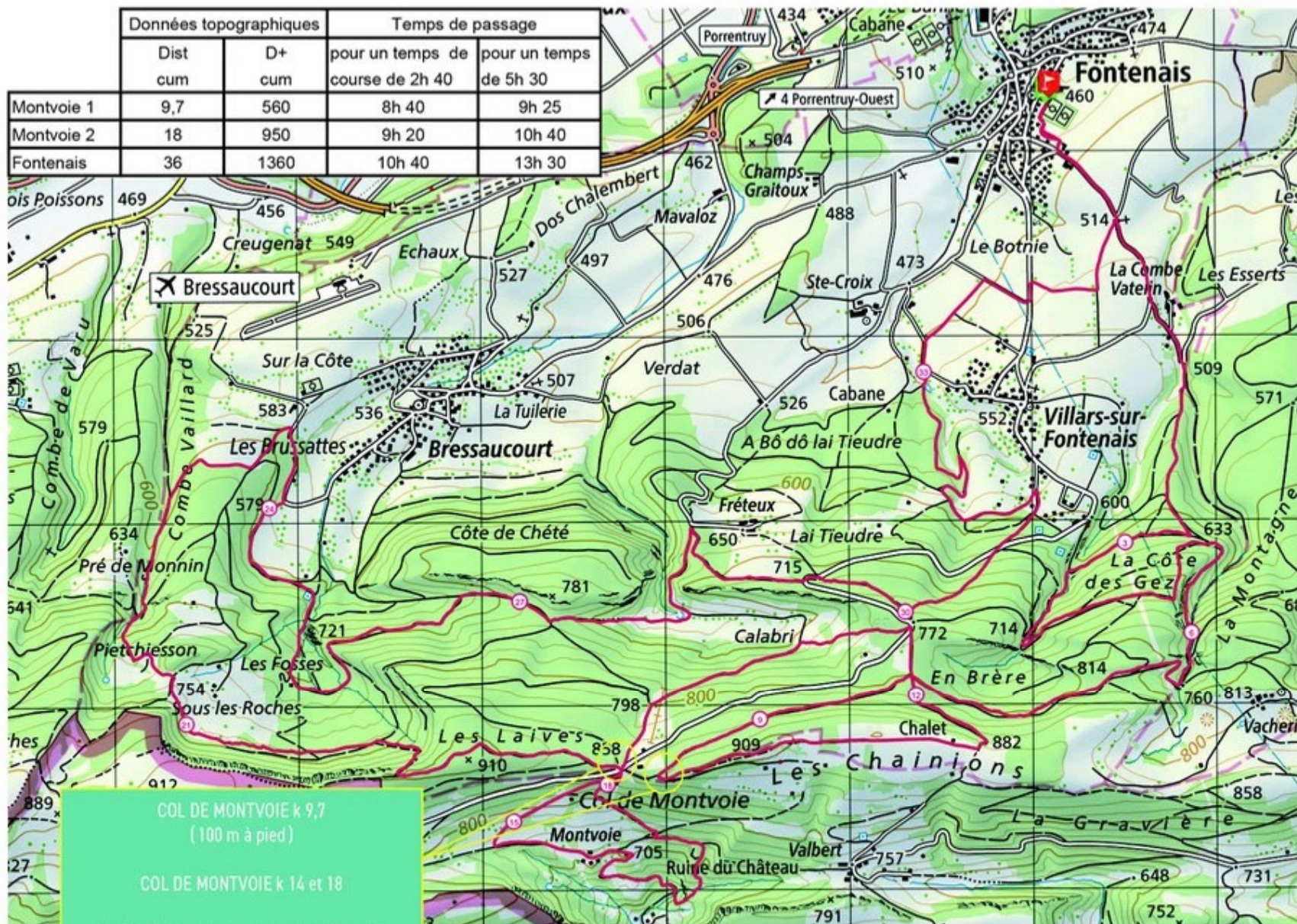
**MERCI DE RESPECTER LES CONSIGNES D'ACCÈS AUX DIFFÉRENTS POINTS DE PASSAGE / RAVITAILLEMENTS POUR GARANTIR LA SÉCURITÉ DES COUREURS ET NE PAS PERTURBER LE DÉROULEMENT DE LA COURSE !**

# LES COURSES DU MONT- TERRIBLE

## 36 K TRAIL DE PIETCHIESSON

(parcours, spectateurs) – Départ à 8h

	Données topographiques		Temps de passage	
	Dist cum	D+ cum	pour un temps de course de 2h 40	pour un temps de 5h 30
Montvoie 1	9,7	560	8h 40	9h 25
Montvoie 2	18	950	9h 20	10h 40
Fontenais	36	1360	10h 40	13h 30



COL DE MONTVOIE k 9,7  
(100 m à pied)

COL DE MONTVOIE k 14 et 18

Accès : Places de parc au bord de la route

10 min de Fontenais

**MERCI DE RESPECTER LES CONSIGNES D'ACCÈS AUX DIFFÉRENTS POINTS DE PASSAGE / RAVITAILLEMENTS POUR GARANTIR LA SÉCURITÉ DES COUREURS ET NE PAS PERTURBER LE DÉROULEMENT DE LA COURSE !**